



FICHA TÉCNICA REFERENCIAL DE PUNTO CRÍTICO PARA EL MANTENIMIENTO DE CAUCE, RIO COATA, SECTOR UNOCOLLA, DISTRITO JULIACA, PROVINCIA SAN ROMAN, DEPARTAMENTO DE PUNO

FTR-MC-PREV N° 0508-2025-ANA-AAA.TIT-ALA.JULIACA

PROPUESTA DE LA ACTIVIDAD: LIMPIEZA,DESCOLMATACIÓN Y CONFORMACIÓN DE BORDOS EN AMBAS MÁRGENES DEL RIO COATA, SECTOR UNOCOLLA, DISTRITO JULIACA, PROVINCIA SAN ROMAN, DEPARTAMENTO DE PUNO

1. UBICACIÓN:

AAA TITICACA ALA JULIACA Fecha 13/10/2025

1.1. Ubicación política

Departamento PUNO Provincia SAN ROMAN Distrito JULIACA Sector UNOCOLLA

1.2. Ubicación hidrográfica

Unidad hidrográfica CUENCA COATA Cuerpo de agua RIO COATA

1.3. Ubicación geográfica - Coordenadas UTM (Datum: WGS 84)

	Inicial			Final			Margen	Observación
	Norte (Y):	Este (X):	Zona	Norte (Y):	Este (X):	Zona		
TRAMO 1	8,291,374.00	372,239.00	19L	8,292,984.00	377,679.00	19L	AMBAS	LIMPIEZA Y DESCOLMATACION

2.- EVALUACIÓN DE LA ZONA EXPUESTA A INUNDACIONES::

2.1.- TIPO DE PELIGRO

inundacion ☒ flujo de detritos ☐ erosión fluvial ☒

2.2. NIVEL DE PELIGRO

Alto ☒ Muy Alto ☐

2.3.- GEOLOGÍA

La descripción de las características geológicas de la cuenca del río Coata, están relacionadas genéticamente con los principales eventos geológicos ocurridos en la región, destacando entre ellos movimientos tectónicos de tensión y comprensión que han originado un intenso fallamiento y erosión siguiendo la orientación de la cordillera de los Andes. En la cuenca del río Coata afloran rocas de diferentes composiciones cuyas edades van desde el precámbrico al cuaternario reciente, estando compuestas en las partes altas mayormente por rocas sedimentarias y metamórficas cubiertas por depósitos de rocas volcánicas y depósitos consolidados modernos. Para rocas de edad jurásica que afloran en el cuadrángulo de Lagunillas y Laguna de Saracocha, se tiene en la base calizas sinomerianas cubiertas de lutitas negras piritosas de edad coluviana, con calizas delgadas intercaladas cerca al tope y finalmente areniscas cuarzosas con estratificación de corriente con desechos de plantas en el techo e intercalaciones de limonitas rojas pertenecientes al jurásico superior cretácico inferior. En el tramo identificado a ambas márgenes del río Coata se tiene suelo arenoso y gravoso, que presenta erosión fluvial afectando las márgenes en este tramo indicado.

La geomorfología del río Coata, es una subcuenca endorreica, solamente aporta caudales al río Coata en la época de humedad, el río Coata tiene una pendiente 0.54%, el cauce se encuentra parcialmente colmatado de material de sedimento de arena mayormente, lo que genera la reducción de la sección hidráulica del cauce en este sector, asimismo, presenta erosión en ambas márgenes del cauce ensanchando y poniendo en peligro inminente de ocasionar desborde del río que pone en riesgo a terrenos de cultivos a ambas márgenes del cauce del río Coata.

Gravoso	X	Arenas	X	Limo	-	Arcillas	-
Gravoso ( Mayores a 2 mm), Arenoso ( 2 mm - 0.1 mm) y Arcilloso ( menores de 0.1 mm)							

2.4.- HIDROLOGÍA

El río Coata es el principal aportante y/o afluente del lago Titicaca en este sector, es un cauce endorreico y de poca longitud y tiene mayor incidencia en la disponibilidad hídrica de la cuenca, en la temporada húmeda las precipitaciones pluviales se originan en las alturas a 4800 m.s.n.m. que son trasladados por el río Cabanillas y Lampa, formando estos el río Coata que desemboca en el lago Titicaca. Este cauce conduce un caudal permanente que es regulado por la presa Lagunillas. Este cauce tiene 0.40% de pendiente en promedio.

El río Coata es de régimen permanente, se divide en dos Periodos:

- Periodo de avenidas, con una duración de cuatro meses (diciembre – marzo).
- Periodo de estiaje, que tiene una duración de ocho meses (abril – noviembre).

El tramo crítico identificado se encuentra en la cuenca baja del río Coata desde sus inicios a 4800 msnm hasta su desembocadura en el lago Titicaca. Los caudales que transitan por el cauce del río Coata en este sector aproximadamente varía entre 0.50 a 986 m³/s, afectando este último caudal (1971) en los desbordes e inundaciones en las áreas cercanas al cauce en la temporada de las precipitaciones pluviales. En este sector no se cuenta con una estación hidrométrica, sin embargo, se adjunta para su estimación los datos de caudales de la estación Cabanillas, para la generación de la escorrentía pico con algún modelo hidrológico, según lo siguiente:

AÑO	Q (m³/s)	AÑO	Q (m³/s)	AÑO	Q (m³/s)	AÑO	Q (m³/s)
1958	282.20	1968	238.40	1978	527.50	1999	225.26
1959	365.00	1969	151.80	1979	229.80	2000	296.76
1960	292.20	1970	428.00	1991	121.75	2001	338.56
1961	469.50	1971	986.00	1992	48.48	2002	166.98
1962	337.50	1972	315.00	1993	97.50	2003	254.69
1963	453.80	1973	624.00	1994	260.42	2004	377.16
1964	138.15	1974	410.00	1995	103.82	2005	365.25
1965	117.50	1975	420.00	1996	277.25	2006	212.36
1966	135.00	1976	300.00	1997	501.39	-	-
1967	326.50	1977	350.00	1998	107.50	-	-

## 2.5.- ELEMENTOS EXPUESTOS:

DESCRIPCIÓN	CANT.	UNIDAD	COMENTARIO
01. POBLACION AFECTADA	200	Hab.	
02. VIVIENDAS EN RIESGO:	80	Und.	Material rustico
03. INSTITUCION EDUCATIVA:	1	Und.	Isla
04. CENTROS DE SALUD	2	Und.	Posta
05. AREAS DE CULTIVO:	103	Ha.	papa 20 ha, quinua 14, avena 18, cebada 20 ha, hortalizas 5, alfalfa 18 ha.
06. CABEZAS DE GANADO:	150	Und.	vacunos 60, ovinos 90
07. INFRAESTRUCTURA DE RIEGO (Canal, Bocatoma, Reservorio, Otros)			
08. INFRAESTRUCTURA VIAL (Km)	1	Km	Isla Canteria
09. INFRAESTRUCTURA DE SERVICIOS (agua y saneamiento)			
10. INFRAESTRUCTURA ELECTRICA	1	km	Red publica
11. OTROS	180	mts.	01 puente Isla

## 3.- PROPUESTA TECNICA:

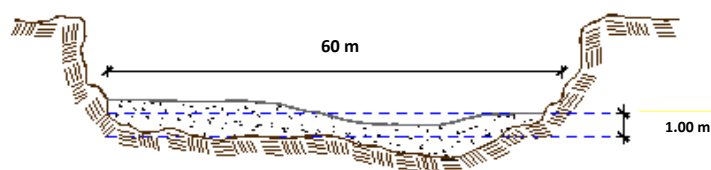
### 3.1.- Actividades

Tipo	Unidad de medida	Cantidad	Descripción de la propuesta	Observaciones
LIMPIEZA Y DESCOLMATACIÓN	km	6.63	Limpieza y descolmatacion del cauce RIO COATA	
CONFORMACIÓN DE BORDOS CON MATERIAL PROPIO	Km	13.25	Conformación de borodos en ambas márgenes del RIO COATA	
ELIMINACION DE MATERIAL EXCEDENTE	m3	262,389.60	Eliminacion de material excedente	

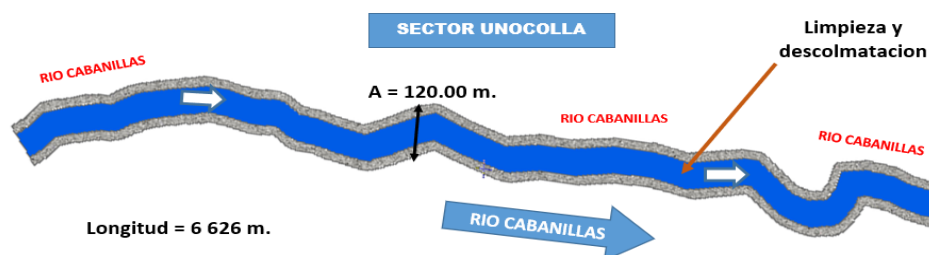
## 4.-ESQUEMA DE PROPUESTA TÉCNICA:

### VISTA DE PERFIL

#### SECCIÓN TÍPICA DEL RÍO A DESCOLMATAR



### VISTA DE PLANTA




**5. IMAGEN SATELITAL DE ZONA VULNERABLE (GOOGLE EARTH)****6. PANEL FOTOGRÁFICO DE ZONA VULNERABLE**

FIGURA 1 y 2 : TRAMO CRÍTICO EN EL RÍO CABANILLAS, EN EL SECTOR UNOCOLLA, DISTRITO DE JULIACA, PROVINCIA DE SAN ROMAN- PUNO. NOTESE, LA ACUMULACION DE MATERIAL SEDIMENTADO EN EL CAUCE, QUE REQUIERE SER ELIMINADO PARA REESTABLECER LA SECCION HIDRAULICA DE LA CAJA DEL CAUCE EN ESTE SECT OR.





7.- PRESUPUESTO ESTIMADO:

ITEM	DESCRIPCIÓN	UND.	METRADO	PRECIO S/.	PARCIAL S/.
<b>LIMPIEZA Y DESCOLMATACIÓN, (L= 6626.00 m)</b>					
<b>1.00</b>	<b>OBRAS PROVISIONALES</b>				<b>4,590.49</b>
1.01	CARTEL DE IDENTIFICACION DE LA ACTIVIDAD 3.60 x 4.80 m	und.	1.00	1,778.59	1,778.59
1.02	CASETA DE GUARDIANIA Y/O ALMACEN	m2	30.00	93.73	2,811.90
<b>2.00</b>	<b>TRABAJOS PRELIMINARES</b>				<b>62,878.62</b>
2.01	MOVILIZACION Y DESMOVILIZACION DE EQUIPOS Y MAQUINARIA	vje	2.00	10,021.59	20,043.18
2.02	RAMPAS DE ACCESO A LA ACTIVIDAD	m3	240.00	6.03	1,447.20
2.03	TRAZO Y REPLANTEO	Km	6.63	1,881.02	12,471.16
2.04	CONTROL TOPOGRAFICO	Km	6.63	2,830.63	18,767.08
2.05	DESIVIO DEL RIO	M	500.00	20.30	10,150.00
<b>3.00</b>	<b>MOVIMIENTO DE TIERRAS</b>				<b>8,154,618.20</b>
3.01	LIMPIEZA Y DESCOLMATACION DE CAUCE DE RIO	m3	397,560.00	7.33	2,914,114.80
3.02	CONFORMACION DE BORDOS CON MATERIAL PROPIO	m3	159,024.00	7.65	1,216,533.60
3.03	PERFILADO Y REFINE EN TALUD DE BORDOS	m2	56,188.48	3.95	221,944.50
3.04	ELIMINACION DE MATERIAL EXCEDENTE	m3	262,389.60	14.49	3,802,025.30
<b>COSTO DIRECTO</b>					<b>8,222,087.31</b>
GASTOS GENERALES (8%CD)					657,766.98
UTILIDAD (5%CD)					411,104.37
<b>SUB TOTAL</b>					<b>9,290,958.66</b>
IGV (18%)					1,672,372.56
<b>TOTAL</b>					<b>10,963,331.22</b>
SUPERVISIÓN (3%CD)					246,662.62
FICHA DEFINITIVA					10,000.00
<b>PRESUPUESTO TOTAL</b>					<b>11,219,993.84</b>
SON: ONCE MILLONES DOSCIENTOS DIECINUEVE MIL NOVECIENTOS NOVENTA Y TRES CON 84/100 Soles					
NOTA: EL PRESUPUESTO ES REFERENCIAL, DEBIENDO SER LA FICHA TECNICA DEFINITIVA LA QUE ESTABLEZCA EL PRESUPUESTO FINAL DE LA ACTIVIDAD U OBRA					

8.- CRONOGRAMA DE EJECUCIÓN

ITEM	ACTIVIDAD	UNIDAD	DIAS	PLAZO DE EJECUCION (DÍAS)													
				MES 01				MES 02				MES 03					
				I	II	III	IV	I	II	III	IV	I	II	III	IV		
LIMPIEZA Y DESCOLMATACIÓN, (L= 6626.00 m)																	
1.00	OBRAS PROVISIONALES	und.	1.00														
1.01	CARTEL DE IDENTIFICACION DE LA ACTIVIDAD 3.60 x 4.80 m	m2	1.00														
1.02	CASETA DE GUARDIANIA Y/O ALMACEN		1.00														
2.00	TRABAJOS PRELIMINARES																
2.01	MOVILIZACION Y DESMOVILIZACION DE EQUIPOS Y MAQUINARIA	vje	2.00														
2.02	RAMPAS DE ACCESO A LA ACTIVIDAD	m3	1.00														
2.03	TRAZO Y REPLANTEO	Km	34.00														
2.04	CONTROL TOPOGRAFICO	Km	19.00														
2.05	DESIVIO DEL RIO	M	2.00														
3.00	MOVIMIENTO DE TIERRAS																
3.01	LIMPIEZA Y DESCOLMATACION DE CAUCE DE RIO	m3	60.00														
3.02	CONFORMACION DE BORDOS CON MATERIAL PROPIO	m3	50.00														
3.03	PERFILADO Y REFINE EN TALUD DE BORDOS	m2	47.00														
3.04	ELIMINACION DE MATERIAL EXCEDENTE	m3	51.00														

ACTIVIDADES A REALIZAR PARA EL CUMPLIMIENTO DE LA OBRA

ITEM	ACTIVIDAD	MES 01				MES 02				MES 03				MES 04				MES 05			
		I	II	III	IV	I	II	III	IV	I	II	III	IV	I	II	III	IV	I	II	III	IV
01.01	FORMULACION DE FICHA TECNICA																				
01.02	CONTRATACION																				
01.03	EJECUCION																				
01.04	SUPERVISIÓN																				
01.05	LIQUIDACION																				

Fecha de elaboración de la ficha:

13/10/2025

NOTA :

\* LA PRESENTE FICHA TÉCNICA REFERENCIAL DE PREVENCIÓN PARA LIMPIEZA, DESCOLMATACIÓN Y CONFORMACION DE BORDOS CON MATERIAL PROPIO EN CAUCES EN RÍOS Y QUEBRADAS, CONTIENE INFORMACION REFERENCIAL RESPECTO AL PRESUPUESTO, METRADOS, COSTOS UNITARIOS E INSUMOS; DEBIENDO SER LA FICHA TECNICA DEFINITIVA LA QUE ESTABLEZCA EL PRESUPUESTO DE LA ACTIVIDAD.

\* LA PROPUESTA TECNICA ES REFERENCIAL Y PUEDE VARIAR DE ACUERDO AL ESTUDIO DE LA FICHA TECNICA DEFINITIVA



### PRESUPUESTO REFERENCIAL DE LA ACTIVIDAD

**Presupuesto:** LIMPIEZA Y DESCOLMATACIÓN EN EL RÍO COATA, SECTOR UNOCOLLA, DISTRITO JULIACA, PROVINCIA SAN ROMAN, DEPARTAMENTO DE PUNO

**Lugar:** SECTOR UNOCOLLA, DISTRITO DE JULIACA, PROVINCIA DE SAN ROMAN, DEPARTAMENTO DE PUNO.

**Fecha :** 17/08/2025

ITEM	DESCRIPCIÓN	UND.	METRADO	PRECIO S/.	PARCIAL S/.
<b>LIMPIEZA Y DESCOLMATACIÓN, (L= 6626.00 m)</b>					
<b>1.00</b>	<b>OBRAS PROVISIONALES</b>				<b>4,590.49</b>
1.01	CARTEL DE IDENTIFICACION DE LA ACTIVIDAD 3.60 x 4.80 m	und.	1.00	1,778.59	1,778.59
1.02	CASETA DE GUARDIANIA Y/O ALMACEN	m2	30.00	93.73	2,811.90
<b>2.00</b>	<b>TRABAJOS PRELIMINARES</b>				<b>62,878.62</b>
2.01	MOVILIZACION Y DESMOVILIZACION DE EQUIPOS Y MAQUINARIA	vje	2.00	10,021.59	20,043.18
2.02	RAMPAS DE ACCESO A LA ACTIVIDAD	m3	240.00	6.03	1,447.20
2.03	TRAZO Y REPLANTEO	Km	6.63	1,881.02	12,471.16
2.04	CONTROL TOPOGRAFICO	Km	6.63	2,830.63	18,767.08
2.05	DESVIO DEL RIO	M	500.00	20.30	10,150.00
<b>3.00</b>	<b>MOVIMIENTO DE TIERRAS</b>				<b>8,154,618.20</b>
3.01	LIMPIEZA Y DESCOLMATACION DE CAUCE DE RIO	m3	397,560.00	7.33	2,914,114.80
3.02	CONFORMACION DE BORDOS CON MATERIAL PROPIO	m3	159,024.00	7.65	1,216,533.60
3.03	PERFILADO Y REFINE EN TALUD DE BORDOS	m2	56,188.48	3.95	221,944.50
3.04	ELIMINACION DE MATERIAL EXCEDENTE	m3	262,389.60	14.49	3,802,025.30
<b>COSTO DIRECTO</b>					<b>8,222,087.31</b>
GASTOS GENERALES (8%CD)					657,766.98
UTILIDAD (5%CD)					411,104.37
<b>SUB TOTAL</b>					<b>9,290,958.66</b>
IGV (18%)					1,672,372.56
<b>TOTAL</b>					<b>10,963,331.22</b>
SUPERVISIÓN (3%CD)					246,662.62
FICHA DEFINITIVA					10,000.00
<b>PRESUPUESTO TOTAL</b>					<b>11,219,993.84</b>

SON: ONCE MILLONES DOSCIENTOS DIECINUEVE MIL NOVECIENTOS NOVENTA Y TRES CON 84/100 Soles

**NOTA: EL PRESUPUESTO ES REFERENCIAL, DEBIENDO SER LA FICHA TECNICA DEFINITIVA LA QUE ESTABLEZCA EL PRESUPUESTO FINAL DE LA ACTIVIDAD U OBRA**





PERÚ

Ministerio  
de Desarrollo Agrario  
y Riego

**PLANILLA GENERAL DE METRADOS REFERENCIAL DE LA ACTIVIDAD**

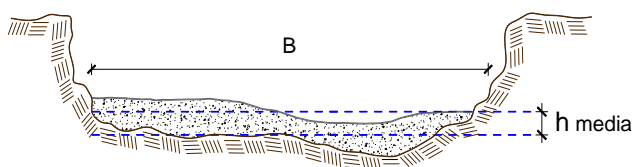
**Proyecto:** LIMPIEZA Y DESCOLMATACIÓN EN EL RÍO COATA, SECTOR UNOCOLLA, DISTRITO JULIACA, PROVINCIA SAN ROMAN, DEPARTAMENTO DE PUNO

**Ubicación:** SECTOR UNOCOLLA, DISTRITO DE JULIACA, PROVINCIA DE SAN ROMAN, DEPARTAMENTO DE PUNO.

**Fecha :** 17/08/2025

Item	Descripción	Unid.	Nro veces	Dimensiones			Parcial	Total
				Largo	Ancho	Altura		
LIMPIEZA Y DESCOLMATACIÓN, (L= 6626.00 m)								
1.00	TRABAJOS PROVISIONALES							
1.01	CARTEL DE IDENTIFICACION DE LA ACTIVIDAD 3.60 x 4.80 m	und.	1.00				1.00	1.00
1.02	CASETA DE GUARDIANIA Y/O ALMACEN	m2	1.00	6.00	5.00		30.00	30.00
2.00	TRABAJOS PRELIMINARES							
2.01	MOVILIZACION Y DESMOVILIZACION DE EQUIPOS Y MAQUINARIA	vje	2.00				2.00	2.00
2.02	RAMPAS DE ACCESO A LA ACTIVIDAD	m3						240.00
			1.00	15	4.00	4.00	240.00	
2.03	TRAZO Y REPLANTEO	Km	1.00				6.63	6.63
	Descolmatacion			6.63				
2.04	CONTROL TOPOGRAFICO	KM	1.00				6.63	6.63
	Descolmatacion			6.63				
2.05	DESVIO DEL RIO	M	1.00	500.00			500.00	500.00
1.03	MOVIMIENTO DE TIERRAS							
01.03.01	LIMPIEZA Y DESCOLMATACIÓN DEL CAUCE	m3	1.00	6,626.00	60.00	1.00	397,560.00	397,560.00
01.03.02	CONFORMACIÓN DE BORDOS CON MATERIAL PROPIO	m3	2.00	6,626.00	6.00	2.00	159,024.00	159,024.00
01.03.03	PERFILADO Y REFINE EN TALUD DE BORDOS	m2	2.00	6,626.00	4.24		56,188.48	56,188.48
01.03.04	ELIMINACIÓN DE MATERIAL EXCEDENTE	m3	1.00	esp=	10%		262,389.60	262,389.60

**DIMENSIONES DE COLMATACIÓN**



h media = 1.00 m  
B = 60.00 m

NOTA: LOS METRADOS SON REFERENCIALES, DEBIENDO SER LA FICHA TECNICA DEFINITIVA LA QUE ESTABLEZCA LOS VALORES FINALES, DE ACUERDO AL PLANTEAMIENTO ESTRUCTURAL



## ANALISIS DE COSTOS UNITARIOS REFERENCIAL DE LA PROPUESTA TECNICA

**Presupuesto:** LIMPIEZA Y DESCOLMATACIÓN EN EL RÍO COATA, SECTOR UNOCOLLA, DISTRITO JULIACA, PROVINCIA SAN ROMAN, DEPARTAMENTO DE PUNO

**Fecha:** 13/10/2025

Partida	<b>01.01</b>	<b>CASETA DE GUARDIANIA Y/O ALMACEN</b>					
Rendimiento	<b>m2/DIA</b>	<b>20.0000</b>		<b>EQ. 20.0000</b>	Costo unitario directo por : m2		<b>93.73</b>
<b>Código</b>	<b>Descripción Recurso</b>		<b>Unidad</b>	<b>Cuadrilla</b>	<b>Cantidad</b>	<b>Precio S/.</b>	<b>Parcial S/.</b>
	<b>Mano de Obra</b>						
0101010003	OPERARIO		hh	1.0000	0.4000	28.46	11.38
0101010004	OFICIAL		hh	1.0000	0.4000	22.40	8.96
0101010005	PEON		hh	1.0000	0.4000	20.29	8.12
							<b>28.46</b>
	<b>Materiales</b>						
02041200010005	CLAVOS PARA MADERA CON CABEZA DE 3"	kg			0.2500	7.25	1.81
0204180008	CALAMINA GALVANIZADA e=0.14 mm	m2			0.8000	9.60	7.68
0231010001	MADERA TORNILLO	p2			6.0000	7.00	42.00
02310500010007	TRIPLAY LUPUNA E= 6 mm	m2			0.7500	17.24	12.93
							<b>64.42</b>
	<b>Equipos</b>						
0301010006	HERRAMIENTAS MANUALES	%mo			3.0000	28.46	0.85
							<b>0.85</b>
Partida	<b>01.02</b>	<b>CARTEL DE IDENTIFICACION DE ACTIVIDAD</b>					
Rendimiento	<b>und/DIA</b>	<b>1.0000</b>		<b>EQ. 1.0000</b>	Costo unitario directo por : und		<b>1,778.59</b>
<b>Código</b>	<b>Descripción Recurso</b>		<b>Unidad</b>	<b>Cuadrilla</b>	<b>Cantidad</b>	<b>Precio S/.</b>	<b>Parcial S/.</b>
	<b>Mano de Obra</b>						
0101010003	OPERARIO		hh	1.0000	8.0000	28.46	227.68
0101010005	PEON		hh	2.0000	16.0000	20.29	324.64
							<b>552.32</b>
	<b>Materiales</b>						
02041200010009	CLAVOS PARA MADERA CON CABEZA DE 2"	kg			2.0000	7.25	14.50
0207030001	HORMIGON	m3			0.4800	40.00	19.20
0213010001	CEMENTO PORTLAND TIPO I (42.5 ka)	bol			1.2000	30.00	36.00
0231010001	MADERA TORNILLO	p2			70.0000	7.00	490.00
02901500260004	GIGANTOGRAFIA SEGUN DISEÑO	und			1.0000	650.00	650.00
							<b>1,209.70</b>
	<b>Equipos</b>						
0301010006	HERRAMIENTAS MANUALES	%mo			3.0000	552.32	16.57
							<b>16.57</b>
Partida	<b>02.01</b>	<b>MOVILIZACION Y DESMOVILIZACION DE MAQUINARIAS Y EQUIPOS</b>					
Rendimiento	<b>glb/DIA</b>	<b>1.0000</b>		<b>EQ. 1.0000</b>	Costo unitario directo por : glb		<b>10,021.59</b>
<b>Código</b>	<b>Descripción Recurso</b>		<b>Unidad</b>	<b>Cuadrilla</b>	<b>Cantidad</b>	<b>Precio S/.</b>	<b>Parcial S/.</b>
	<b>Mano de Obra</b>						
0101010005	PEON		hh	6.0000	48.0000	20.29	973.92
							<b>973.92</b>
	<b>Equipos</b>						
0301010006	HERRAMIENTAS MANUALES	%mo			3.0000	973.92	29.22
03012200010004	CAMION PLATAFORMA 4 x 6 300 HP 19 tn	hm		0.7500	6.0000	452.00	2,712.00
0301220011	CAMION SEMI TRAYLER 6 x4 330 HP 35 TN	hm		1.8750	15.0000	420.43	6,306.45
							<b>9,047.67</b>
Partida	<b>02.03</b>	<b>RAMPAS DE ACCESO A LA ACTIVIDAD</b>					
Rendimiento	<b>m3/DIA</b>	<b>1,000.0000</b>		<b>EQ. 1,000.0000</b>	Costo unitario directo por : m3		<b>6.03</b>
<b>Código</b>	<b>Descripción Recurso</b>		<b>Unidad</b>	<b>Cuadrilla</b>	<b>Cantidad</b>	<b>Precio S/.</b>	<b>Parcial S/.</b>
	<b>Mano de Obra</b>						
0101010005	PEON		hh	1.0000	0.0080	20.29	0.16
0101010010	OFICIAL (CONTROLADOR)		hh	0.1000	0.0008	22.40	0.02
							<b>0.18</b>



		Equipos				
0301010006	HERRAMIENTAS MANUALES	%mo		3.0000	0.18	0.01
03011800020002	TRACTOR DE ORUGAS DE 300-330 HP	hm	1.0000	0.0080	729.50	5.84
		5.85				
Partida	02.04	TRAZO Y REPLANTEO				
Rendimiento	km/DIA	0.5000	EQ. 0.5000	Costo unitario directo por : km		1,881.02
Código	Descripción Recurso	Unidad	Cuadrilla	Cantidad	Precio S/.	Parcial S/.
Mano de Obra						
0101010003	OPERARIO	hh	0.1000	1.6000	28.46	45.54
0101010005	PEON	hh	0.5000	8.0000	20.29	162.32
0101030000	TOPOGRAFO	hh	1.0000	16.0000	29.42	470.72
01010300030003	AYUDANTE DE TOPOGRAFIA	hh	0.5000	8.0000	22.40	179.20
		857.78				
Materiales						
02040300010043	FIERRO 3/8"	var		0.5000	22.30	11.15
0213010001	CEMENTO PORTLAND TIPO I (42.5 kg)	bol		3.6000	30.00	108.00
02130300010003	YESO BOLSA 25 kg	bol		3.0000	20.00	60.00
0231040001	ESTACAS DE MADERA	und		50.0000	4.65	232.50
0240020001	PINTURA ESMALTE	gal		0.3500	60.17	21.06
		432.71				
Equipos						
0301000014	MIRAS	día	2.0000	4.0000	17.36	69.44
0301000015	JALONES	día	4.0000	8.0000	14.96	119.68
0301000022	ESTACION TOTAL	he	1.0000	16.0000	23.48	375.68
0301010006	HERRAMIENTAS MANUALES	%mo		3.0000	857.78	25.73
		590.53				
Partida	02.05	CONTROL TOPOGRAFICO				
Rendimiento	km/DIA	0.2000	EQ. 0.2000	Costo unitario directo por : km		2,830.63
Código	Descripción Recurso	Unidad	Cuadrilla	Cantidad	Precio S/.	Parcial S/.
Mano de Obra						
0101010004	OFICIAL	hh	0.1000	4.0000	22.40	89.60
0101010005	PEON	hh	0.5000	20.0000	20.29	405.80
0101030000	TOPOGRAFO	hh	1.0000	40.0000	29.42	1,176.80
01010300030003	AYUDANTE DE TOPOGRAFIA	hh	0.2500	10.0000	22.40	224.00
		1,896.20				
Materiales						
02130300010003	YESO BOLSA 25 kg	bol		3.0000	20.00	60.00
0231040001	ESTACAS DE MADERA	und		50.0000	4.65	232.50
0240020001	PINTURA ESMALTE	gal		0.2500	60.17	15.04
		307.54				
Equipos						
0301000023	NIVEL TOPOGRAFICO	hm	1.0000	40.0000	14.25	570.00
0301010006	HERRAMIENTAS MANUALES	%mo		3.0000	1,896.20	56.89
		626.89				
Partida	02.06	DESVIO DE CAUCE DE RIO				
Rendimiento	m/DIA	320.0000	EQ. 320.0000	Costo unitario directo por : m		20.30
Código	Descripción Recurso	Unidad	Cuadrilla	Cantidad	Precio S/.	Parcial S/.
Mano de Obra						
0101010003	OPERARIO	hh	1.0000	0.0250	28.46	0.71
0101010004	OFICIAL	hh	0.5000	0.0125	22.40	0.28
0101010005	PEON	hh	2.0000	0.0500	20.29	1.01
		2.00				
Equipos						
0301010006	HERRAMIENTAS MANUALES	%mo		3.0000	2.00	0.06
03011800020002	TRACTOR DE ORUGAS DE 300-330 HP	hm	1.0000	0.0250	729.50	18.24
		18.30				





Partida	03.01		LIMPIEZA Y DESCOLMATACIÓN DE CAUCE DE RIO				
Rendimiento	m3/DIA	850.0000	EQ. 850.0000		Costo unitario directo por : m3		7.33
Código	Descripción Recurso	Unidad	Cuadrilla	Cantidad	Precio S/.	Parcial S/.	
	Mano de Obra						
0101010003	OPERARIO	hh	1.0000	0.0094	28.46	0.27	
0101010005	PEON	hh	1.0000	0.0094	20.29	0.19	
						0.46	
	Equipos						
0301010006	HERRAMIENTAS MANUALES	%mo		3.0000	0.46	0.01	
03011800020002	TRACTOR DE ORUGAS DE 300-330 HP	hm	1.0000	0.0094	729.50	6.86	
						6.87	
Partida	03.02		CONFORMACION DE BORDOS C/ MAQUINARIA CON MATERIAL PROPIO				
Rendimiento	m3/DIA	810.0000	EQ. 810.0000		Costo unitario directo por : m3		7.65
Código	Descripción Recurso	Unidad	Cuadrilla	Cantidad	Precio S/.	Parcial S/.	
	Mano de Obra						
0101010005	PEON	hh	1.0000	0.0099	20.29	0.20	
0101010010	OFICIAL (CONTROLADOR)	hh	1.0000	0.0099	22.40	0.22	
						0.42	
	Equipos						
0301010006	HERRAMIENTAS MANUALES	%mo		3.0000	0.42	0.01	
03011800020002	TRACTOR DE ORUGAS DE 300-330 HP	hm	1.0000	0.0099	729.50	7.22	
						7.23	
Partida	03.04		PERFILADO Y REFINE EN TALUD DE BORDOS				
Rendimiento	m2/DIA	1,200.0000	EQ. 1,200.0000		Costo unitario directo por : m2		3.95
Código	Descripción Recurso	Unidad	Cuadrilla	Cantidad	Precio S/.	Parcial S/.	
	Mano de Obra						
0101010004	OFICIAL	hh	1.0000	0.0067	22.40	0.15	
0101010005	PEON	hh	2.0000	0.0133	20.29	0.27	
						0.42	
	Equipos						
0301010006	HERRAMIENTAS MANUALES	%mo		3.0000	0.42	0.01	
03011700010007	EXCAVADORA SOBRE ORUGAS 170 - 250 HP	hm	1.0000	0.0067	525.13	3.52	
						3.53	
Partida	03.05		ELIMINACION DE MATERIAL EXCEDENTE				
Rendimiento	m3/DIA	1,200.0000	EQ. 1,200.0000		Costo unitario directo por : m3		14.49
Código	Descripción Recurso	Unidad	Cuadrilla	Cantidad	Precio S/.	Parcial S/.	
	Mano de Obra						
0101010005	PEON	hh	1.0000	0.0067	20.29	0.14	
0101010010	OFICIAL (CONTROLADOR)	hh	0.1000	0.0007	22.40	0.02	
						0.16	
	Equipos						
03011600010005	CARGADOR SOBRE LLANTAS DE 200 - 250 H	hm	1.0000	0.0067	399.70	2.68	
0301220010	CAMION VOLQUETE 6 x 4 330HP15 M3	hm	4.0000	0.0267	436.20	11.65	
						14.33	

**NOTA: LOS ANALISIS DE COSTOS UNITARIOS SON REFERENCIALES, DEBIENDO SER LA FICHA TECNICA DEFINITIVA LA QUE DETERMINE LOS COSTOS UNITARIOS FINALES**

**PERÚ****Ministerio  
de Desarrollo Agrario  
y Riego****Precios y cantidades de recursos requeridos por tipo**

PROYECTO: LIMPIEZA Y DESCOLMATACIÓN EN EL RÍO COATA, SECTOR UNOCOLLA, DISTRITO JULIACA, PROVINCIA SAN ROMAN, DEPARTAMENTO DE PUNO

LUGAR: SECTOR UNOCOLLA, DISTRITO DE JULIACA, PROVINCIA DE SAN ROMAN, DEPARTAMENTO DE PUNO.

Código	Recurso	Un	Cantidad	Precio S/.	Parcial S/.
MANO DE OBRA					
0101010003	OPERARIO	hh	3,780.1718	28.46	107,583.69
0101010004	OFICIAL	hh	421.2330	22.40	9,435.62
0101010005	PEON	hh	8,153.2787	20.29	165,430.02
0101010010	OFICIAL (CONTROLADOR)	hh	1,758.2023	22.40	39,383.73
0101030000	TOPOGRAFO	hh	371.2797	29.42	10,923.05
0101030003	AYUDANTE DE TOPOGRAFIA	hh	119.3400	22.40	2,673.22
					<b>335,429.33</b>
MATERIALES					
0204030001	FIERRO 3/8"	var	3.3150	22.30	73.92
0204120001	CLAVOS PARA MADERA CON CABEZA DE 3"	kg	7.5000	7.25	54.38
0204120001	CLAVOS PARA MADERA CON CABEZA DE 2" A 4"	kg	2.0000	7.25	14.50
0204180008	CALAMINA GALVANIZADA e=0.14 mm	m2	24.0000	9.60	230.40
0207030001	HORMIGON	m3	0.4800	40.00	19.20
0213010001	CEMENTO PORTLAND TIPO I (42.5 kg)	bol	25.0680	30.00	752.04
0213030001	YESO BOLSA 25 kg	bol	39.7800	20.00	795.60
0231010001	MADERA TORNILLO	p2	250.0000	7.00	1,750.00
0231040001	ESTACAS DE MADERA	und	663.0022	4.65	3,082.96
0231050001	TRIPLAY LUPUNA E= 6 mm	m2	22.5000	17.24	387.90
0240020001	PINTURA ESMALTE	gal	3.9779	60.17	239.35
0290150026	GIGANTOGRAFIA SEGUN DISEÑO	und	1.0000	650.00	650.00
					<b>8,050.25</b>
EQUIPOS					
0301000014	MIRAS	día	26.5200	17.36	460.39
0301000015	JALONES	día	53.0400	14.96	793.48
0301000022	ESTACION TOTAL	he	106.0800	23.48	2,490.76
0301000023	NIVEL TOPOGRAFICO	hm	265.2000	14.25	3,779.10
0301010006	HERRAMIENTAS MANUALES	%mo			11,560.65
0301160001	CARGADOR SOBRE LLANTAS DE 200 - 250 HP 4. yd3	hm	1,758.0103	399.70	702,676.72
0301170001	EXCAVADORA SOBRE ORUGAS 170 - 250 HP 1	hm	376.4628	525.13	197,691.91
0301180002	TRACTOR DE ORUGAS DE 300-330 HP	hm	5,325.8216	729.50	3,885,186.86
0301220001	CAMION PLATAFORMA 4 x 6 300 HP 19 tn	hm	12.0000	452.00	5,424.00
0301220010	CAMION VOLQUETE 6 x 4 330HP15 M3	hm	7,005.8023	436.20	3,055,930.96
0301220011	CAMION SEMI TRAYLER 6 x4 330 HP 35 TN	hm	30.0000	420.43	12,612.90
					<b>7,878,607.73</b>
<b>Total</b>				<b>S/.</b>	<b>8,222,087.31</b>



## CRONOGRAMA DE ACTIVIDADES

**Actividad:** LIMPIEZA Y DESCOLMATACIÓN EN EL RÍO COATA, SECTOR UNOCOLLA, DISTRITO JULIACA, PROVINCIA SAN ROMAN, DEPARTAMENTO DE PUNO

**Ubicación:** SECTOR UNOCOLLA, DISTRITO DE JULIACA, PROVINCIA DE SAN ROMAN, DEPARTAMENTO DE PUNO.

**Fecha:** 13/10/2025

ITEM	ACTIVIDAD	UNIDAD	DIAS	PLAZO DE EJECUCION (DÍAS)											
				MES 01				MES 02				MES 03			
				I	II	III	IV	I	II	III	IV	I	II	III	IV
LIMPIEZA Y DESCOLMATACIÓN, (L= 6626.00 m)															
1.00	OBRAS PROVISIONALES	und.	1.00	<div></div>											
1.01	CARTEL DE IDENTIFICACION DE LA ACTIVIDAD 3.60 x 4.80 m	m2	1.00	<div></div>											
1.02	CASETA DE GUARDIANIA Y/O ALMACEN		1.00	<div></div>											
2.00	TRABAJOS PRELIMINARES														
2.01	MOVILIZACION Y DESMOVILIZACION DE EQUIPOS Y MAQUINARIA	vje	2.00	<div></div>											<div></div>
2.02	RAMPAS DE ACCESO A LA ACTIVIDAD	m3	1.00	<div></div>											
2.03	TRAZO Y REPLANTEO	Km	34.00	<div></div>	<div></div>	<div></div>	<div></div>	<div></div>	<div></div>	<div></div>	<div></div>	<div></div>	<div></div>	<div></div>	<div></div>
2.04	CONTROL TOPOGRAFICO	Km	19.00	<div></div>	<div></div>	<div></div>	<div></div>	<div></div>	<div></div>	<div></div>	<div></div>	<div></div>	<div></div>	<div></div>	<div></div>
2.05	DESVIO DEL RIO	M	2.00	<div></div>											
3.00	MOVIMIENTO DE TIERRAS														
3.01	LIMPIEZA Y DESCOLMATACION DE CAUCE DE RIO	m3	60.00	<div></div>	<div></div>	<div></div>	<div></div>	<div></div>	<div></div>	<div></div>	<div></div>	<div></div>	<div></div>	<div></div>	<div></div>
3.02	CONFORMACION DE BORDOS CON MATERIAL PROPIO	m3	50.00			<div></div>	<div></div>	<div></div>	<div></div>	<div></div>	<div></div>	<div></div>	<div></div>	<div></div>	<div></div>
3.03	PERFILADO Y REFINE EN TALUD DE BORDOS	m2	47.00				<div></div>	<div></div>	<div></div>	<div></div>	<div></div>	<div></div>	<div></div>	<div></div>	<div></div>
3.04	ELIMINACION DE MATERIAL EXCEDENTE	m3	51.00				<div></div>	<div></div>	<div></div>	<div></div>	<div></div>	<div></div>	<div></div>	<div></div>	<div></div>



**CRONOGRAMA DE ACTIVIDADES PARA EL CUMPLIMIENTO DE OBRA**

**PRESUPUESTO** LIMPIEZA Y DESCOLMATACIÓN EN EL RÍO COATA, SECTOR UNOCOLLA, DISTRITO JULIACA, PROVINCIA SAN ROMAN, DEPARTAMENTO DE PUNO

**LUGAR** SECTOR UNOCOLLA, DISTRITO DE JULIACA, PROVINCIA DE SAN ROMAN, DEPARTAMENTO DE PUNO.

**FECHA** 13/10/2025

ITEM	ACTIVIDAD	MES 01				MES 02				MES 03				MES 04				MES 05			
		I	II	III	IV	I	II	III	IV	I	II	III	IV	I	II	III	IV	I	II	III	IV
01.01	FORMULACION DE FICHA TECNICA																				
01.02	CONTRATACION																				
01.03	EJECUCION																				
01.04	SUPERVISIÓN																				
01.05	LIQUIDACION																				

## MOVILIZACIÓN Y DESMOVILIZACIÓN DE MAQUINARIA

TIEMPO A LA ACTIVIDAD = 1.00 Hr

TIPO DE MÁQUINA	CANT. (UND)	TIEMPO HORAS (IDA Y VUELTA)
<b>VEHÍCULOS TRANSPORTABLES</b>		
<b>CAMION SEMITRAYLER 6 X 4 330 HP 35 ton</b>		<b>10.0</b>
TRACTOR DE ORUGAS DE 310 HP	4	8.0
CARGADOR SOBRE LLANTAS 200-250 HP 4.6 yd3	1	2.0
<b>VEHÍCULOS AUTO TRANSPORTABLES</b>		
CAMION VOLQUETE DE 6X4 15 m3	8	16.0
CAMIONETA 4X4 PICK-UP	1	2.0

Nota: El tiempo a la actividad y a la cantera inicia desde el lugar de procedencia de la maquinaria